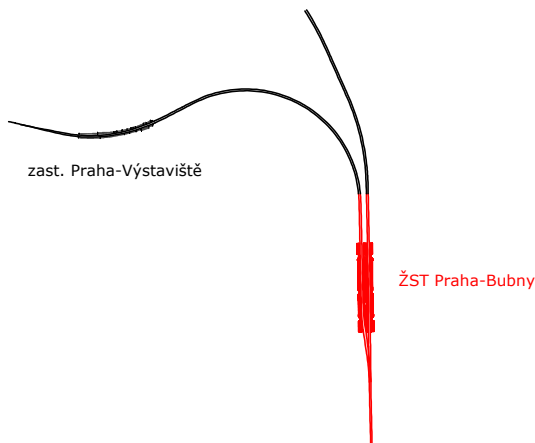


Orientační schéma:




Autorizovaná osoba: Razítko:

Č. autorizace:

Datum:

Podpis:

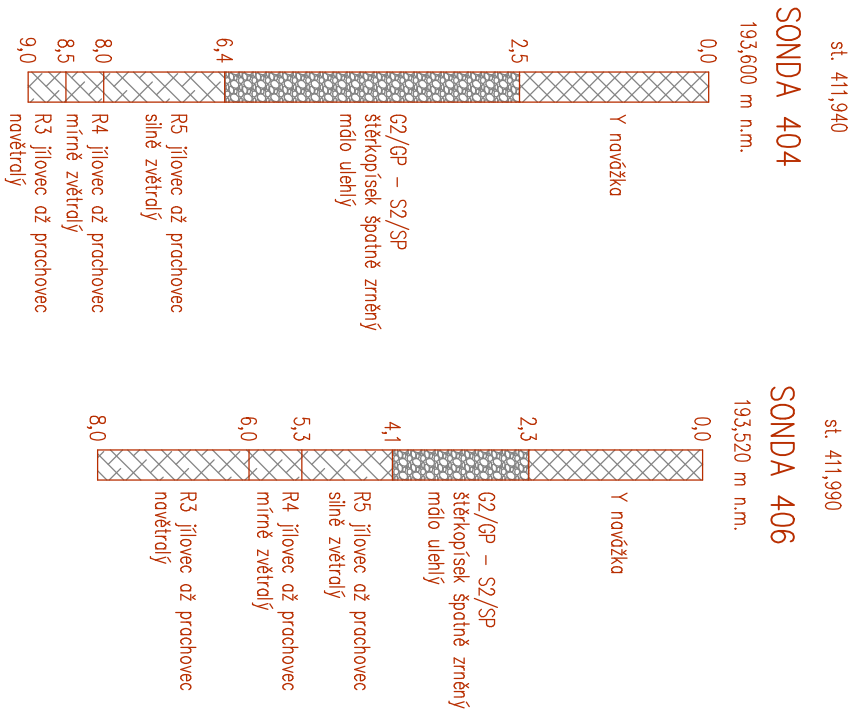
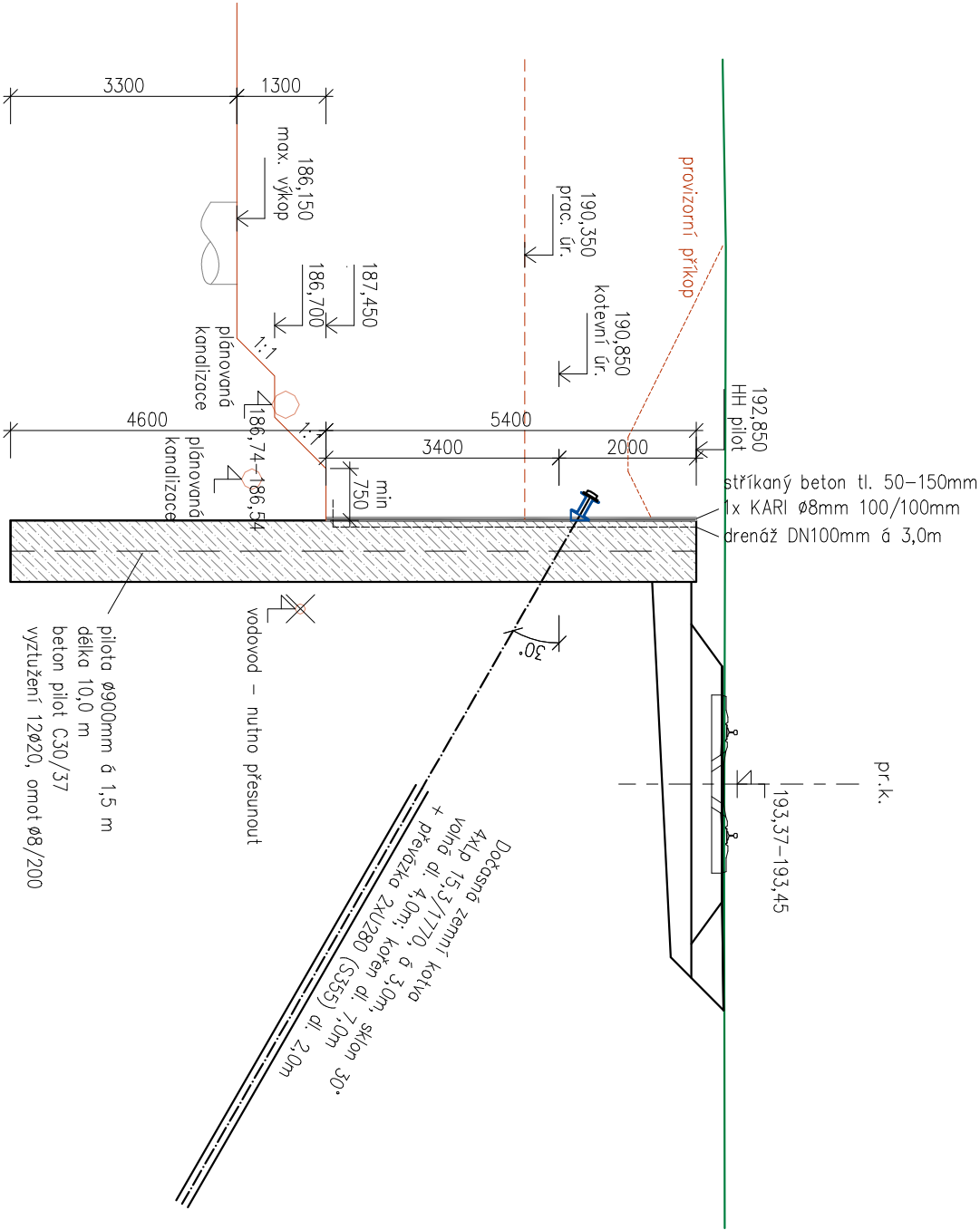
Revize:	Datum:	Popis:	Kontroloval:
001	03/2022	Úprava tvaru stavební jámy	Ing. Radek Benc

<b>Stavebík/investor:</b>	<b>Správa železnic, státní organizace</b>		<b>SPRÁVA ŽELEZNIC</b>
Adresa:	Dlážděná 1003/7, 110 00 Praha 1		
Zástupce investora:	Stavební správa západ		
Adresa zástupce investora:	Sokolovská 1955/278, 190 00 Praha 9		
Kontakt:	e-mail: SSZsek@szdc.cz		

<b>Zhotovitel stavby:</b>	<b>METROPROJEKT Praha a.s.</b>		<b>METROPROJEKT</b>
Adresa:	<b>STŘEDISKO S60 DOPRAVNÍCH STAVEB</b>		
Kontakt:	Argentinská 1621/36, 170 00 Praha 7 tel.: +420 296 154 105 e-mail: info@metroprojekt.cz		
<b>Zhotovitel objektu:</b>	<b>gp centrum s.r.o.</b>		<b>gp centrum</b>
Adresa:	Janáčkova 104, 666 01 Tišnov		
Kontakt:	tel.: +420 739 548 881 e-mail: benc@gpcentrum.cz		
HIP:	Specialista:	Odpovědný projektant:	Zpracovatel přílohy:
Ing. Jiří Úlehla	Ing. Vladimír Pátek	Ing. Radek Benc	Ing. Marcela Kozáková, Ph.D

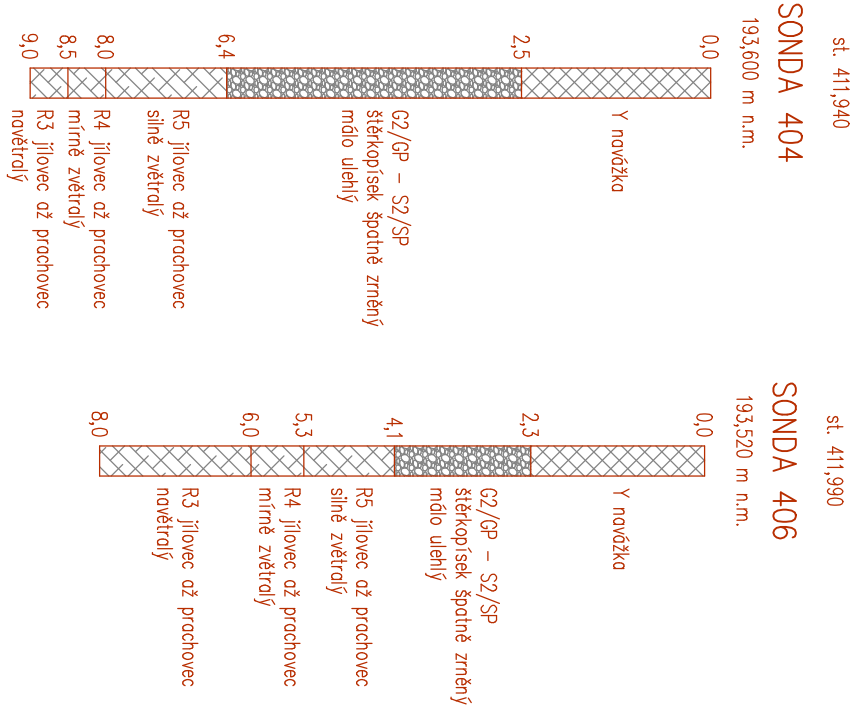
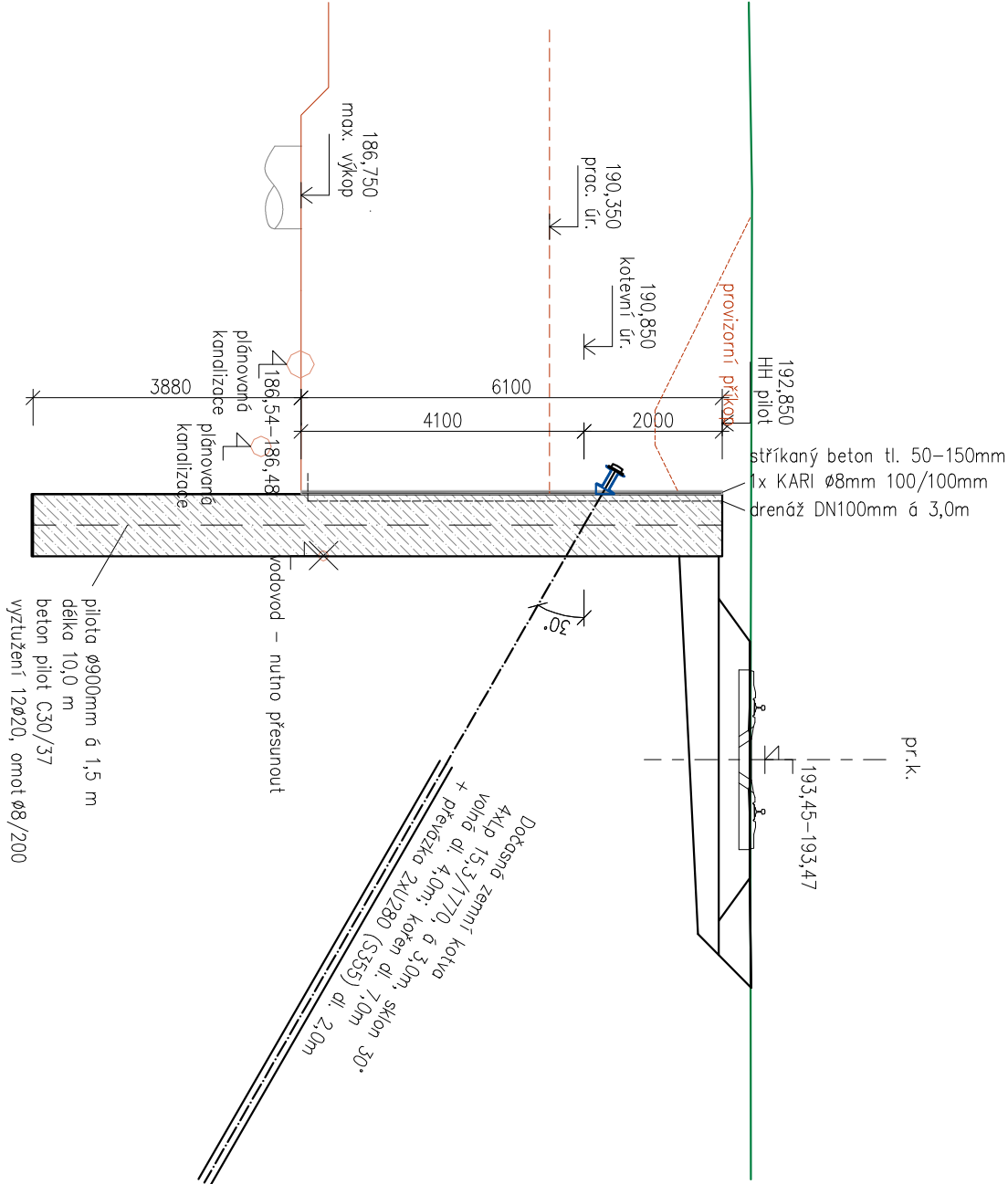
Název stavba/akce:		Modernizace trati Praha-Bubny (vč.) - Praha-Výstaviště (vč.)										S-kod:		S631500650																												
												Zakázka:		20_7842																												
Název části:		Kolejový svršek a spodek										Označení části:		D.2.1.1																												
Název objektu:		Železniční svršek Praha-Bubny Železniční spodek Praha-Bubny Železniční svršek Praha-Bubny, provizorní kolej Železniční spodek Praha-Bubny, provizorní kolej										Číslo objektu:		SK 01-00-04																												
Název přílohy:		Zajištění stavební jámy										Číslo přílohy:		2_002																												
Název dílčí části přílohy:		Řezy										Paré:																														
Kraj:		Katastrální území: Bubeneč [730106], Dejvice [729272]								TUDU: 0101 02 0801																																
Hlavní město Praha		Holešovice [730122], Karlín [730955]																																								
Dokumentace:																																										
Stupeň dokumentace:		Datum zpracování:				Formát:				Meřítko:																																
PDPS		31.08.2021				27 x A4				1:100																																
S-kód:		Stupeň dokumentace:			Část:			Objekt:				Podobjekt:		Příloha:																												
S	6	3	1	5	0	0	6	5	0	_	P	D	P	S	_	D	2	1	0	1	_	S	K	0	1	0	0	0	4	_	X	X	_	2	_	0	0	2	_	0	0	1
IČD:	20	7842	04	02	01	01	00	002											Skartovací znak:		V21/2042																					

Řez A1



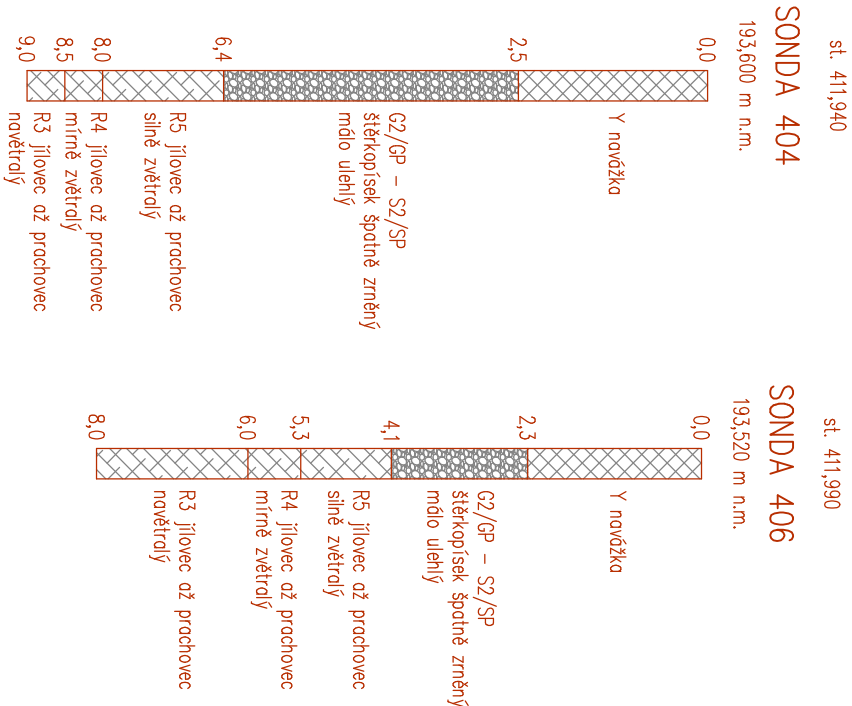
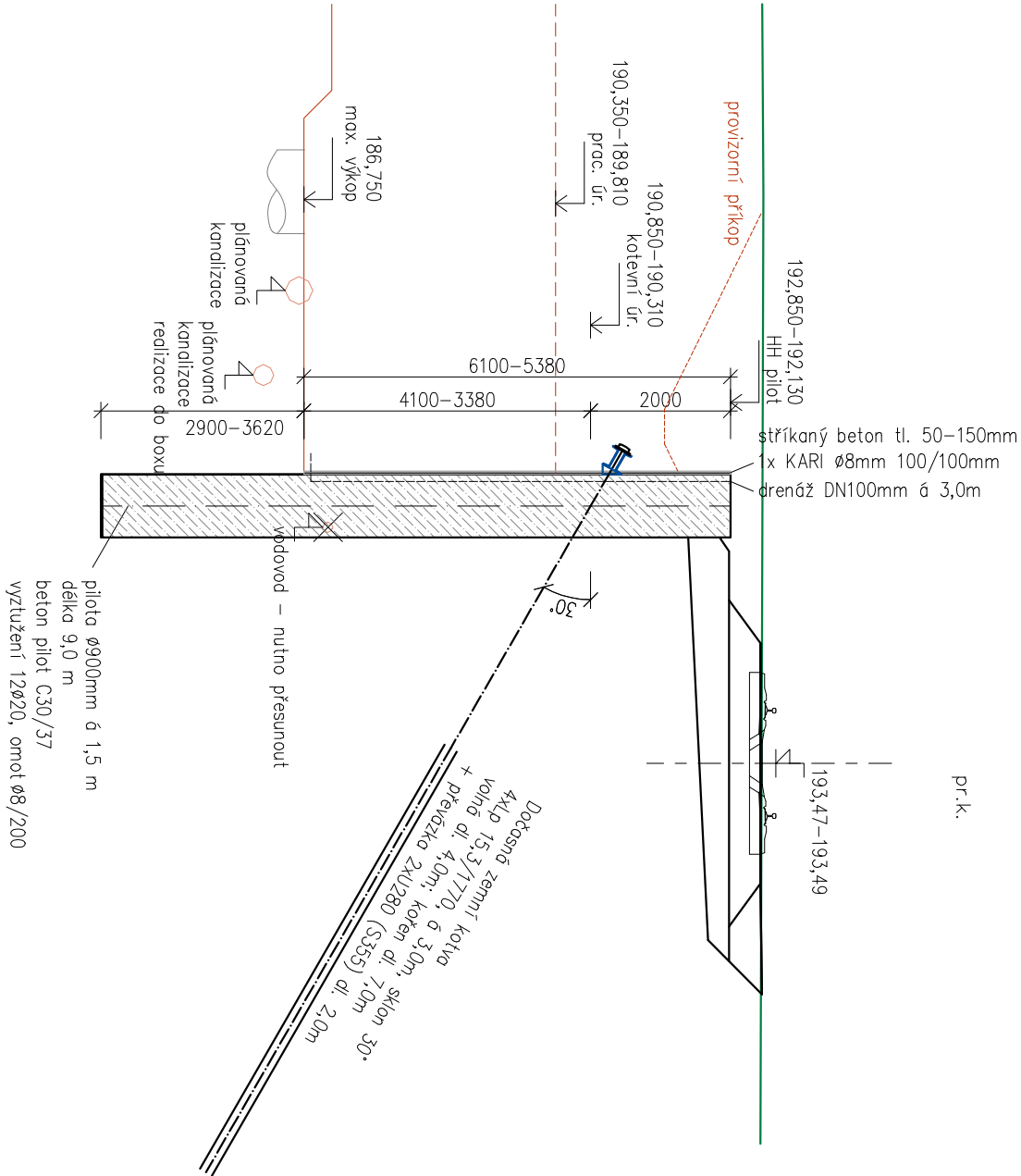
SR 180,000 m n.m.

Řez A2



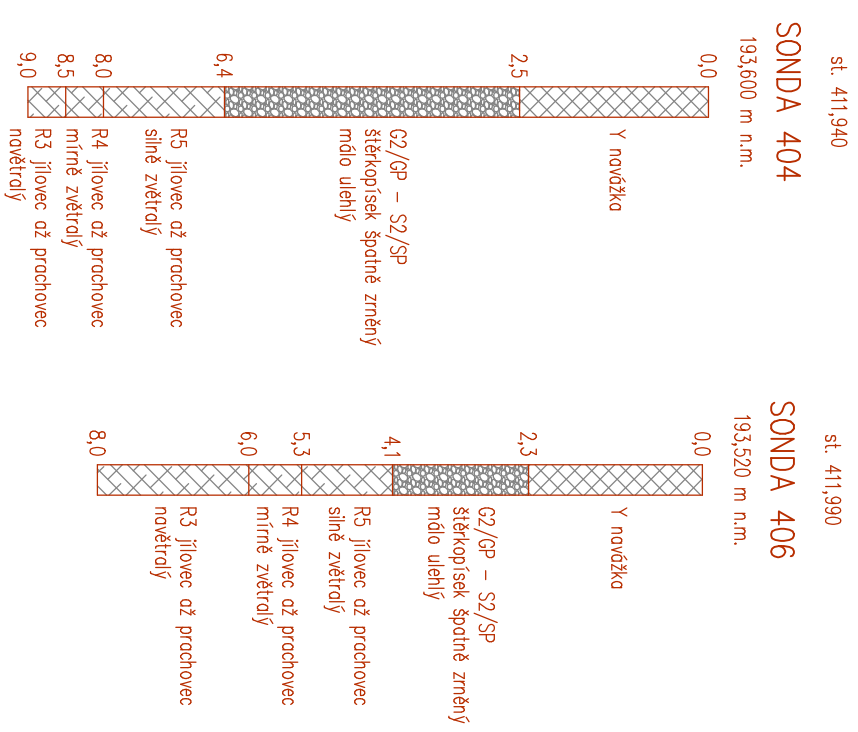
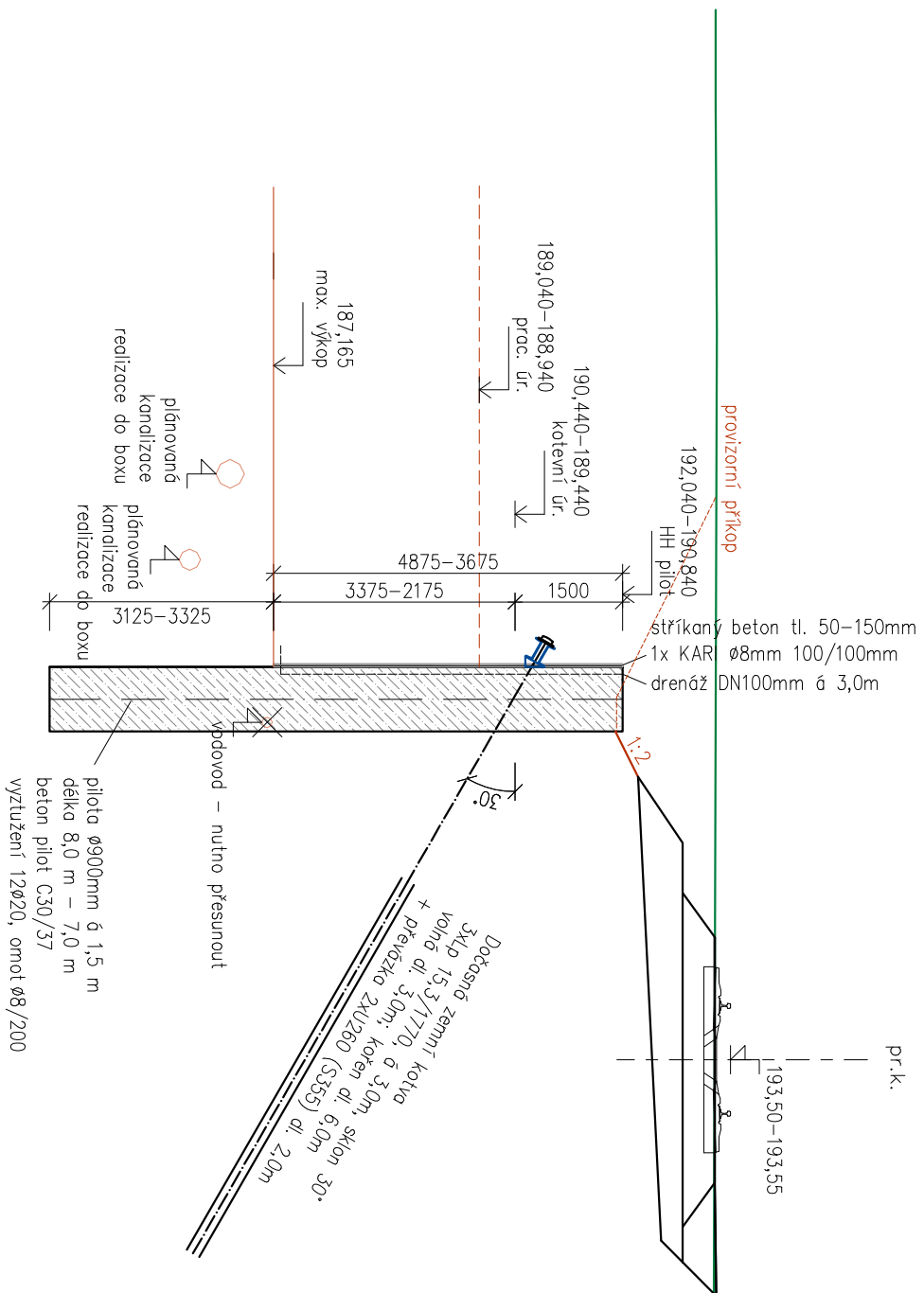
SR 180,000 m n.m.

Řez B



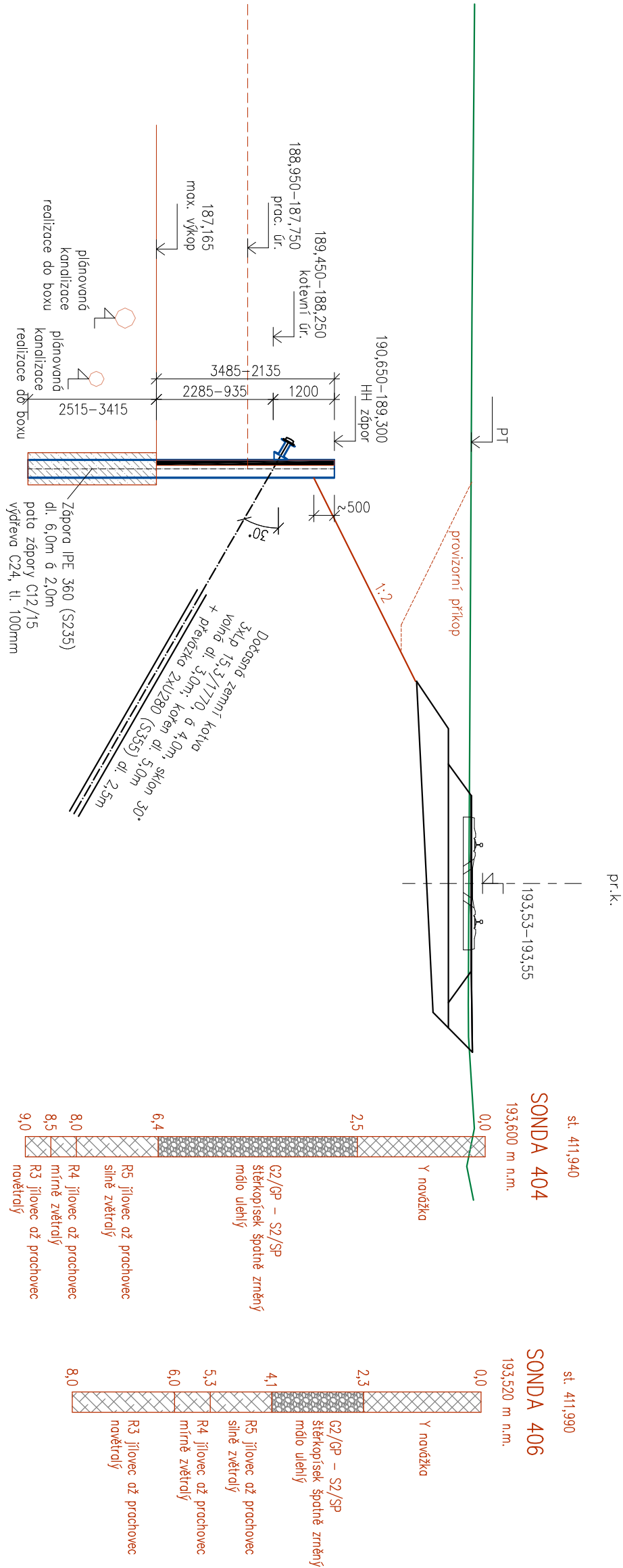
SR 180,000 m n.m.

ReN C



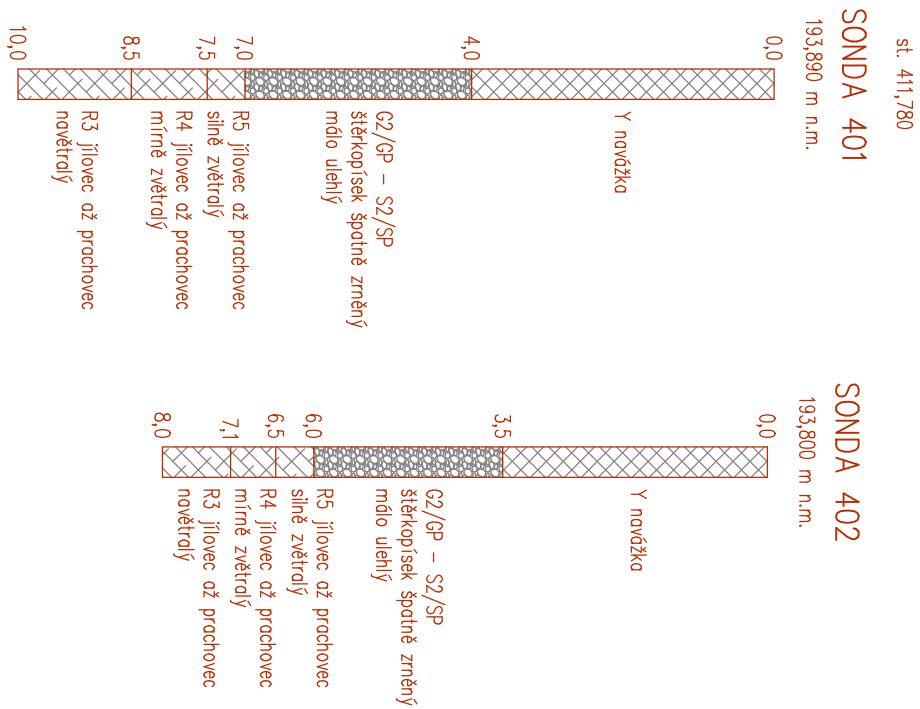
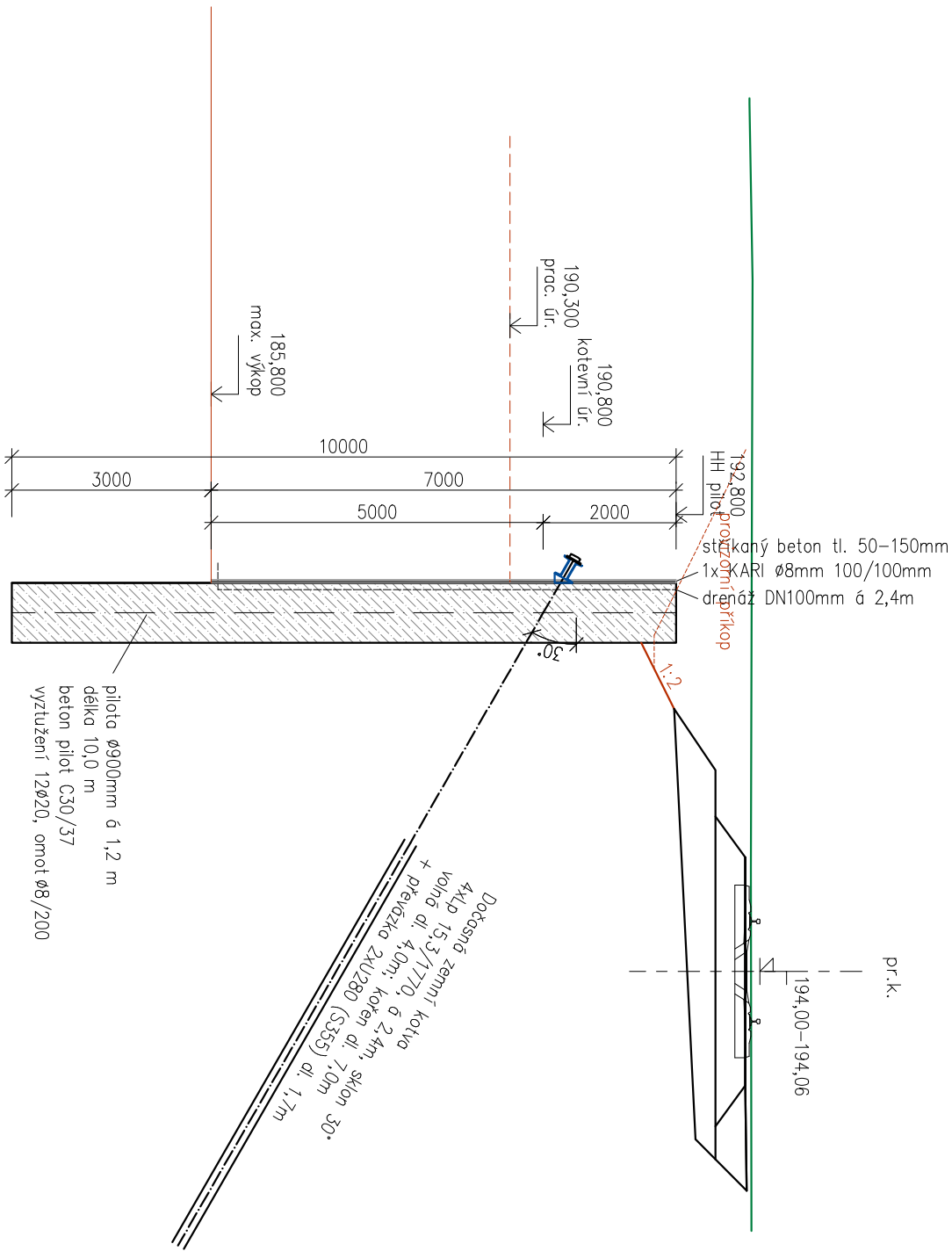
SR 180,000 m n.m.

ŘEZ D



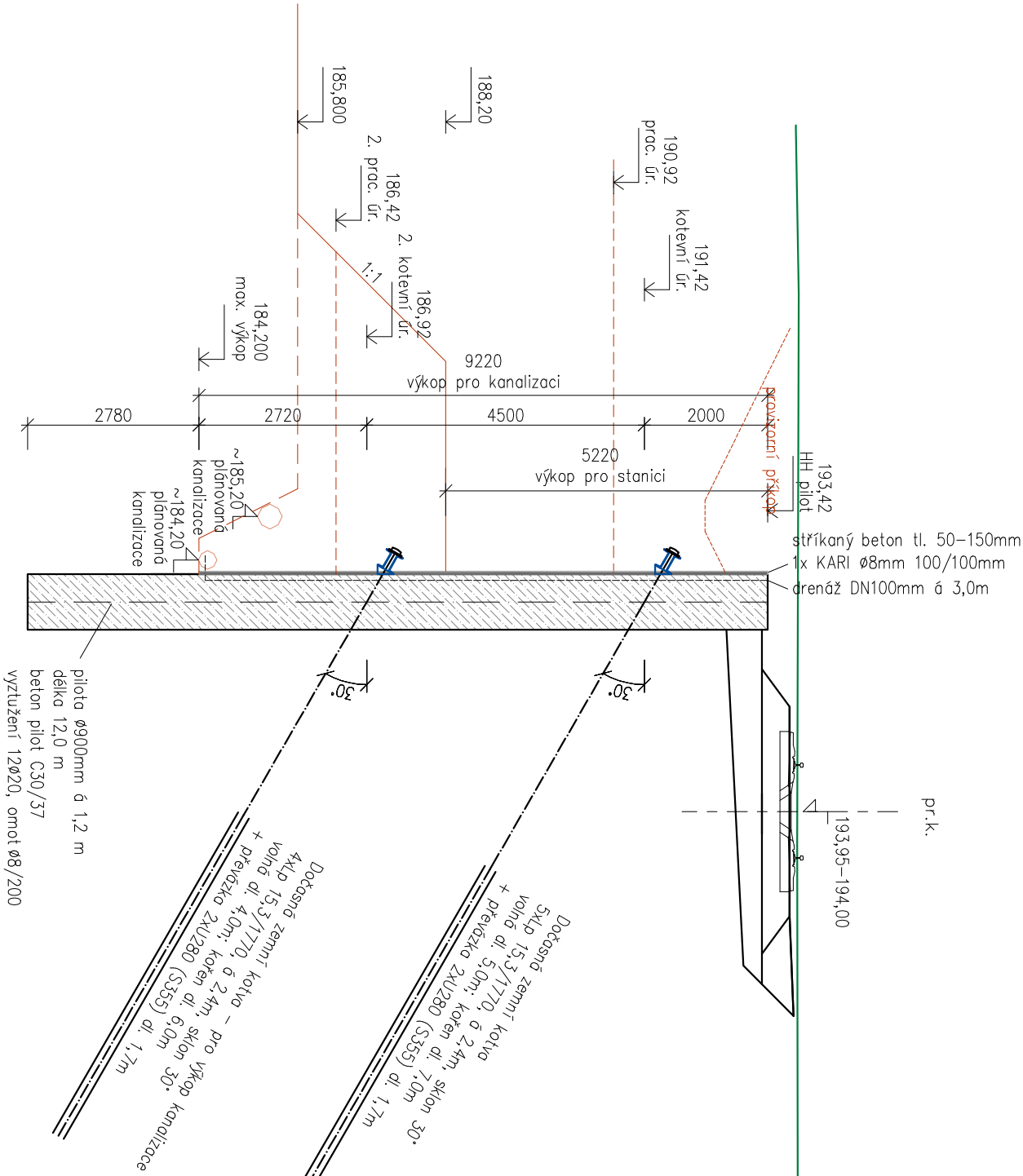
SR 180,000 m n.m.

Řez E



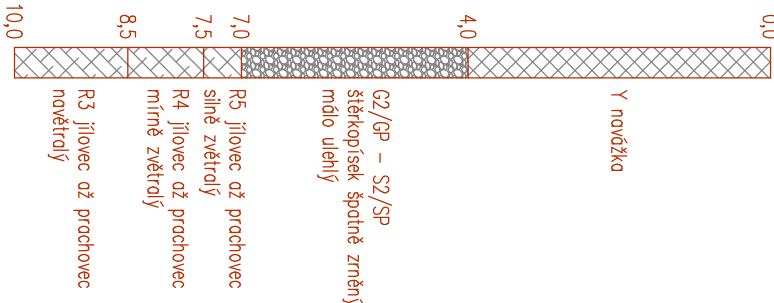
SR 180,000 m n.m.

Řez F

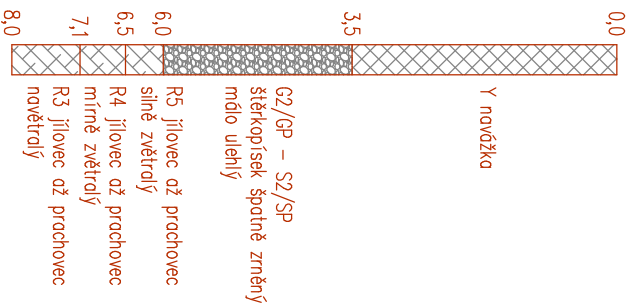


st. 411,780

**SONDA 401**  
193,890 m n.m.



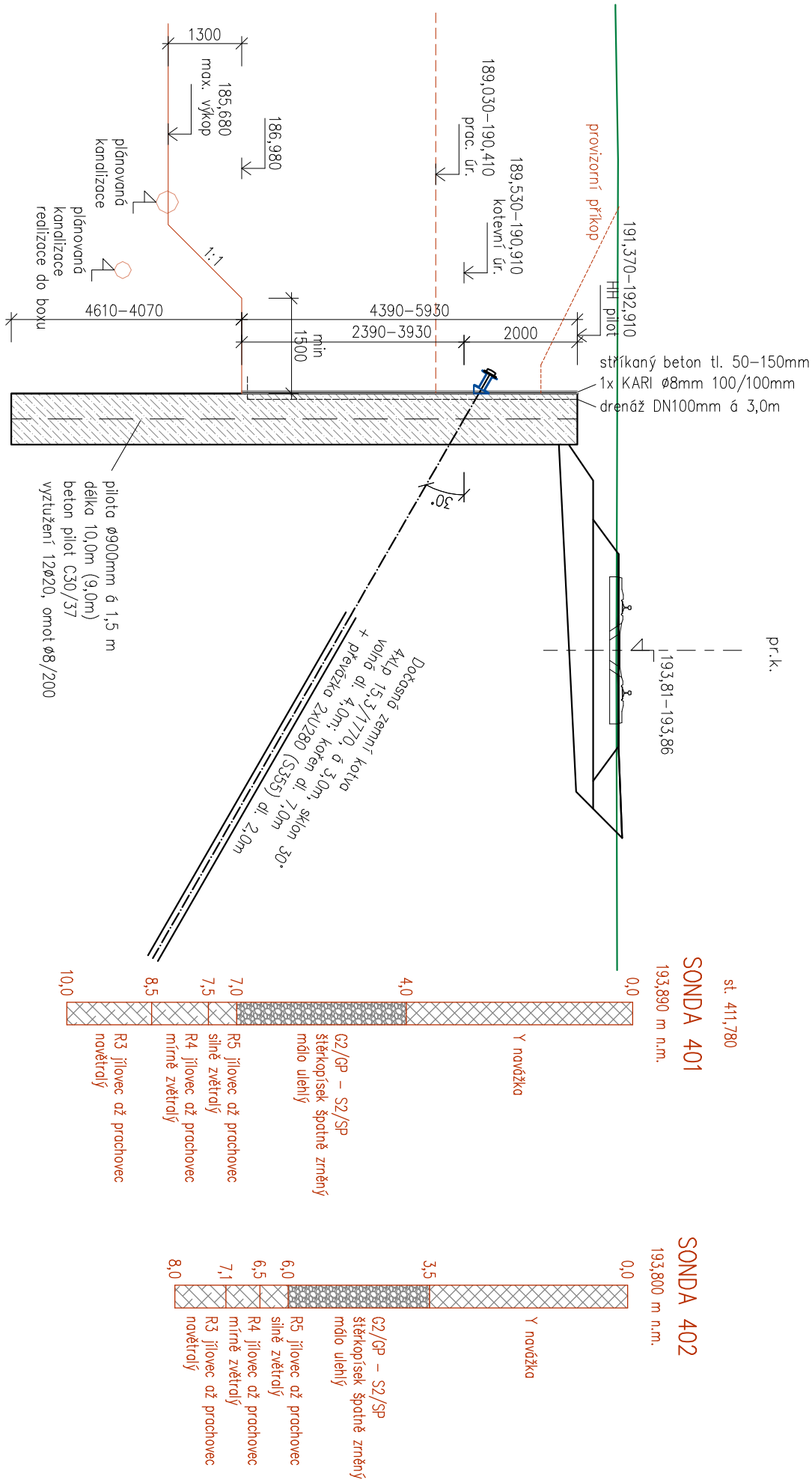
**SONDA 402**  
193,800 m n.m.



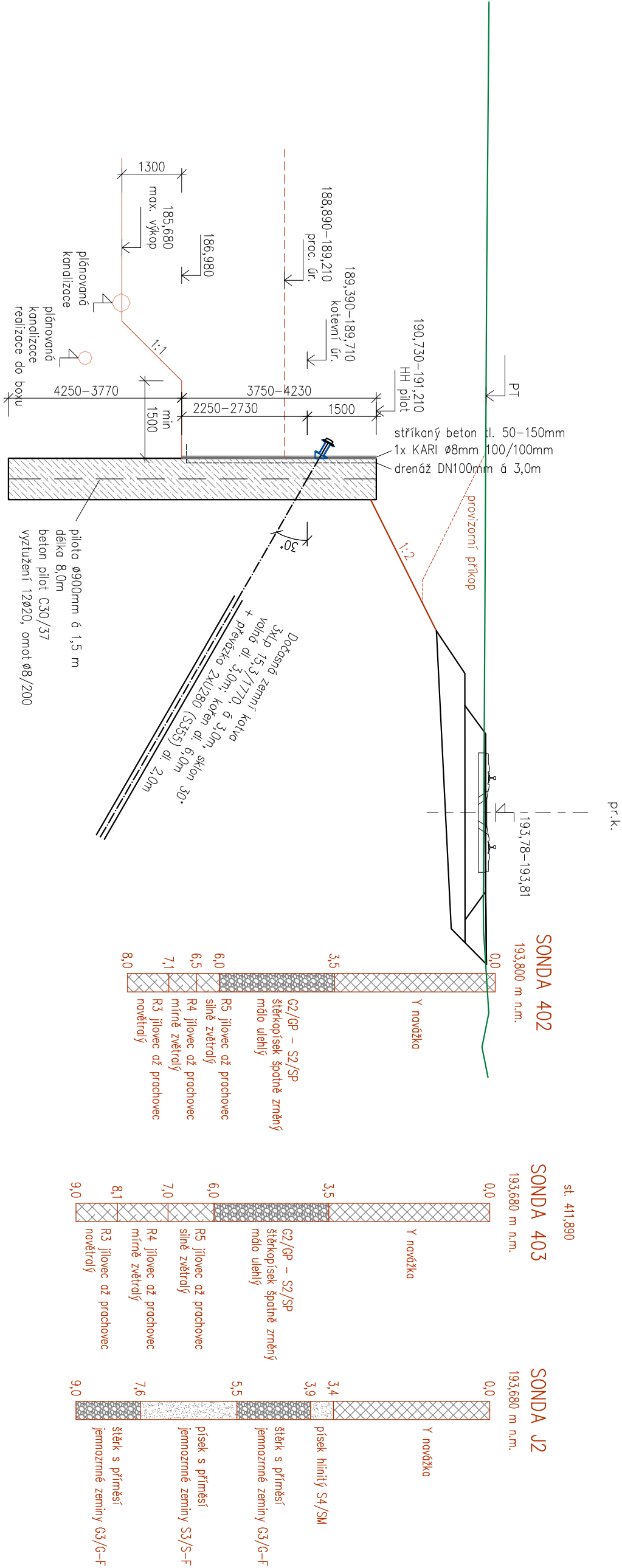
SR 180,000 m n.m.



Řez G

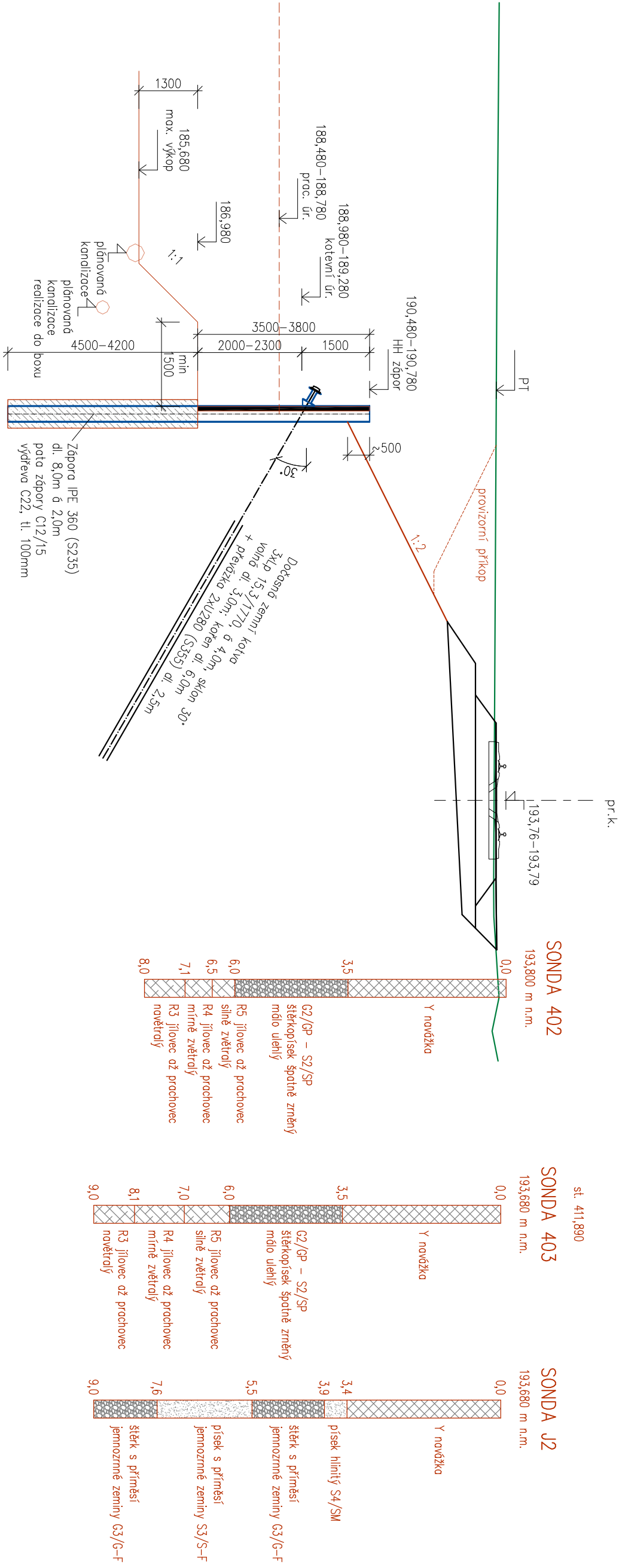


Řez H



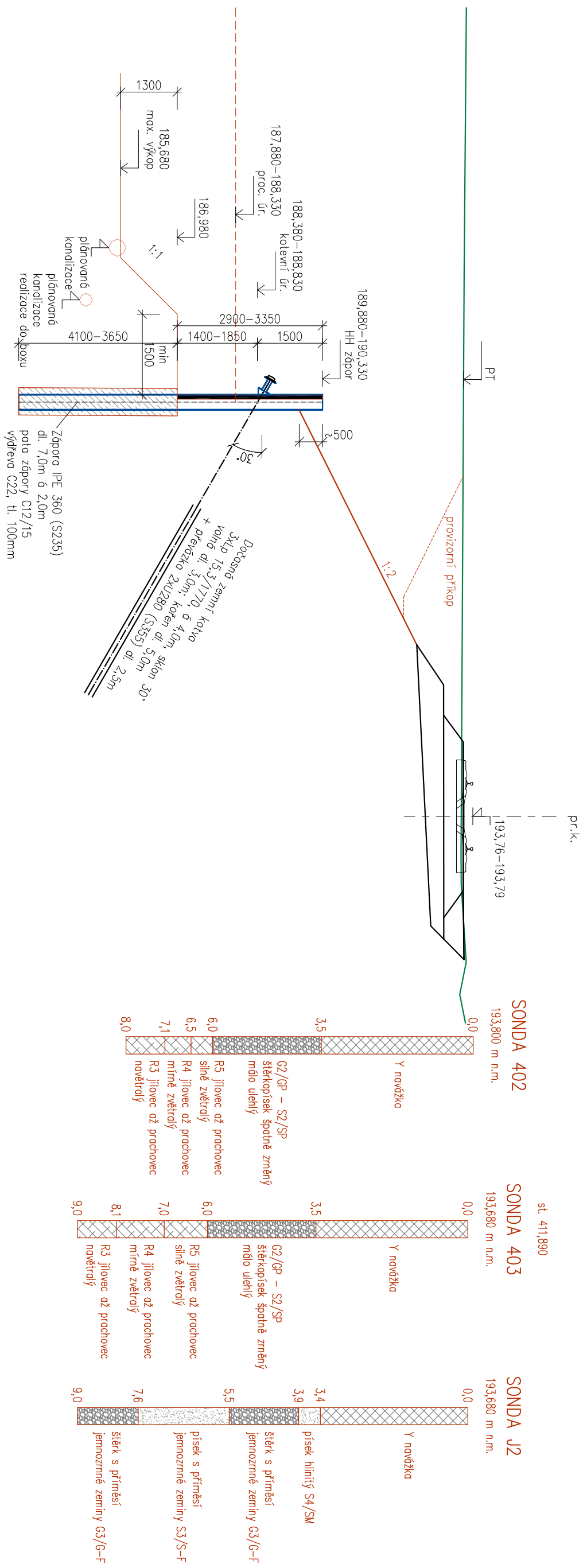
SR 180,000 m n.m.

ŘEZ I



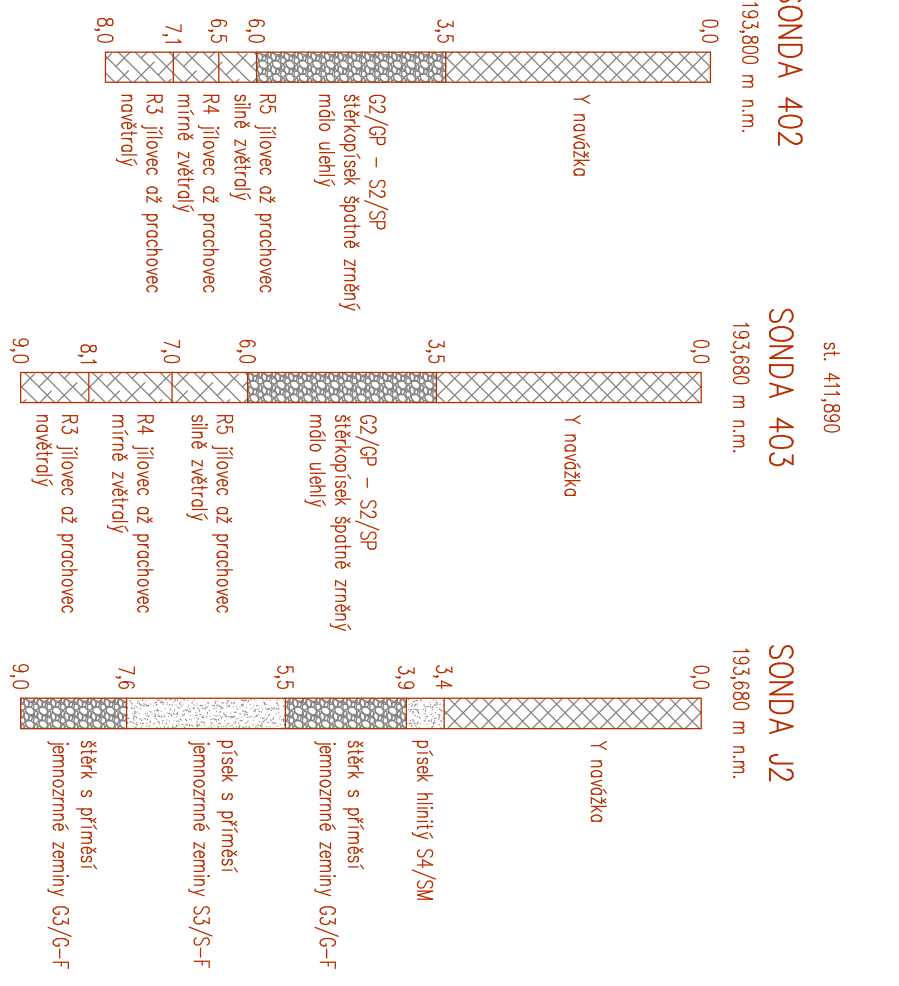
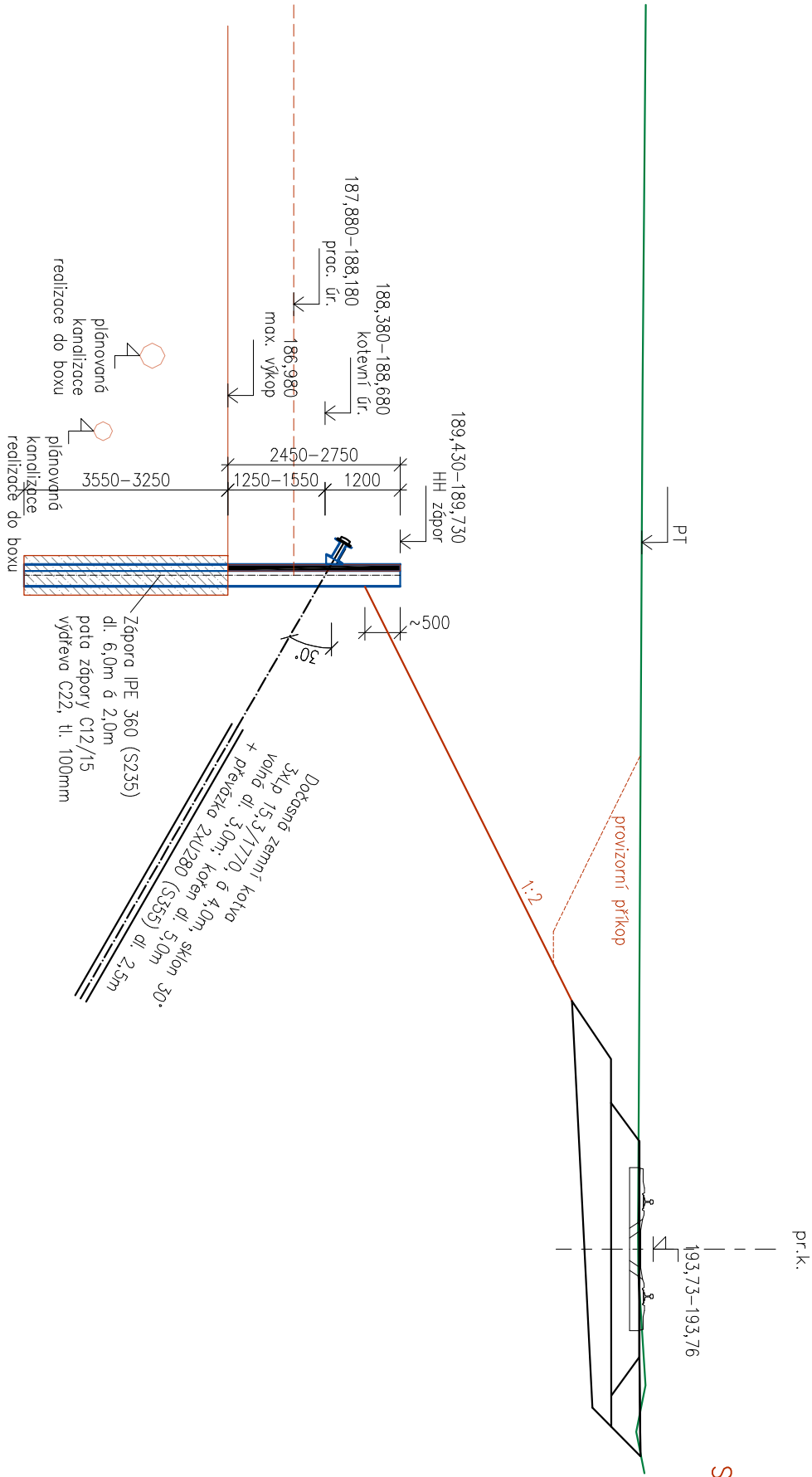
SR 180,000 m n.m.

## REN J



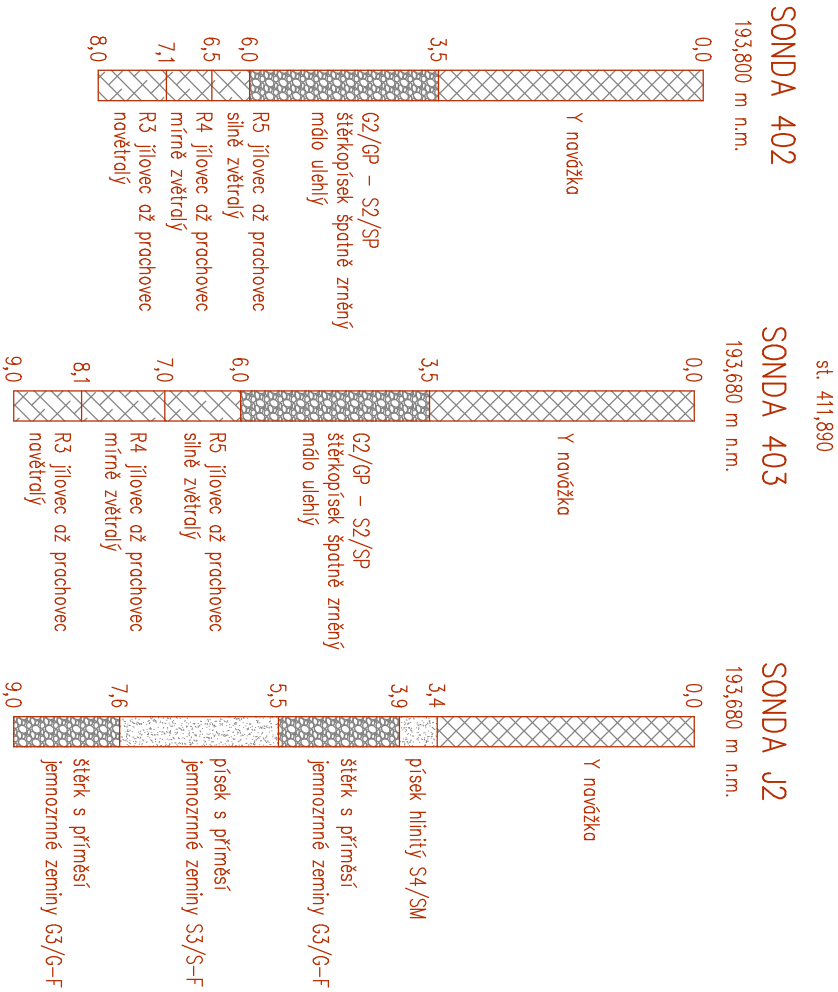
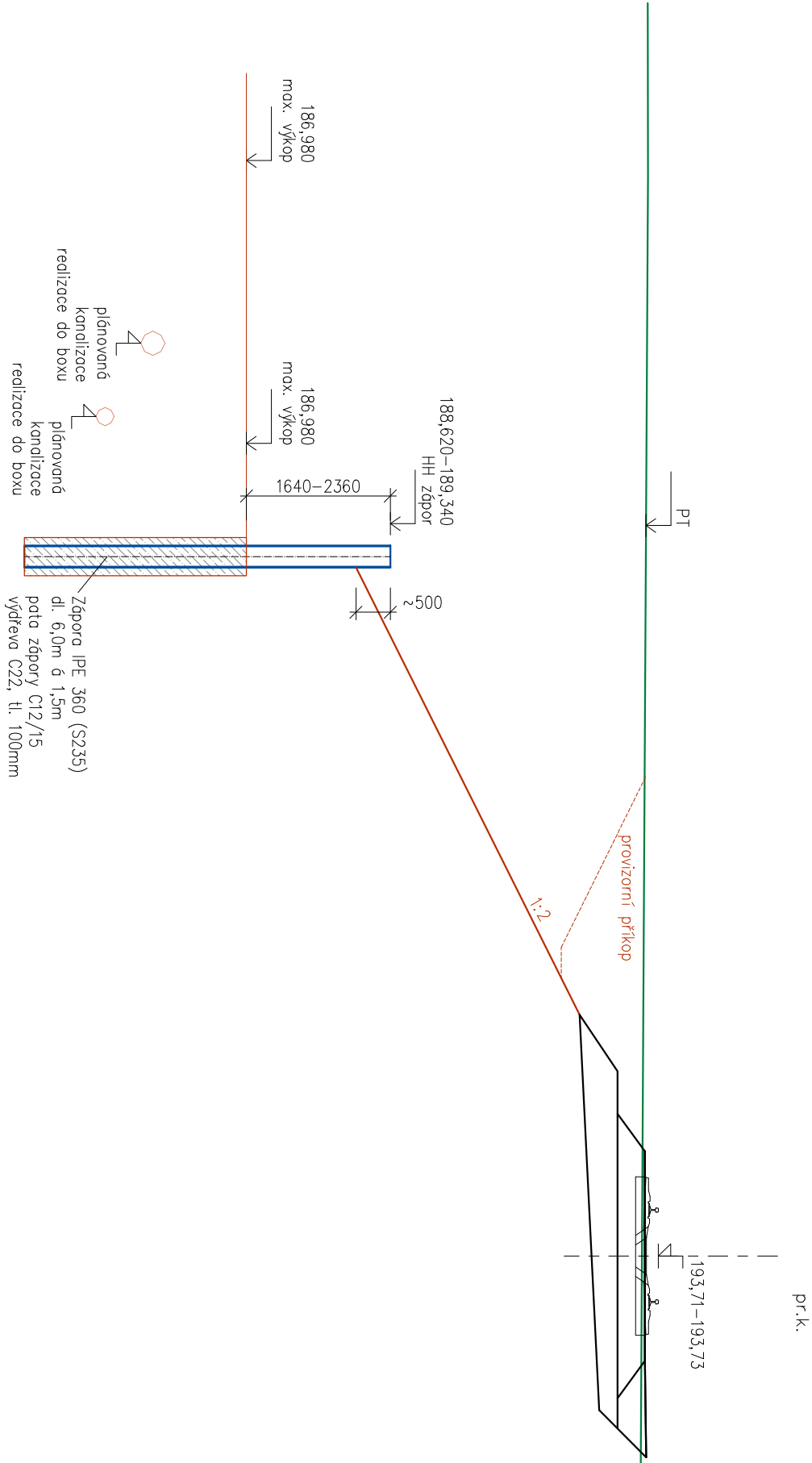
SR 180,000 m n.m.

ŘEZ K



SR 180,000 m n.m.

Řez L



SR 180,000 m n.m.